


PREPÁJACIA TRASA A (značená cyklotrasa)

Evidenčné číslo cyklotrasy: **8578**



Dĺžka cyklotrasy: **8 km**

Náročnosť: **SPORT**

Min. n. v. **360 m n.m.**

Max n. v. **658 m n.m.**

Povrch a druh komunikácií: **asfaltový, makadam, lesné cesty**

Bicykle: **cestné, trekking,**

Prevýšenie: **298 m**

Trasa s nadmorskou výškou bodov:

Nemce (417 m.n.m.) – **8 km** miesto napojenia na **Kráľický okruh** (650 m.n.m.)

PREPÁJACIA TRASA B (značená cyklotrasa)

Evidenčné číslo cyklotrasy: **8579**



Dĺžka cyklotrasy: **6,5 km**

Náročnosť: **SPORT**

Min. n. v. **390 m n.m.**

Max n. v. **721 m n.m.**

Povrch a druh komunikácií: **asfaltový, makadam, lesné cesty**

Bicykle: **cestné, trekking,**

Prevýšenie: **331 m**

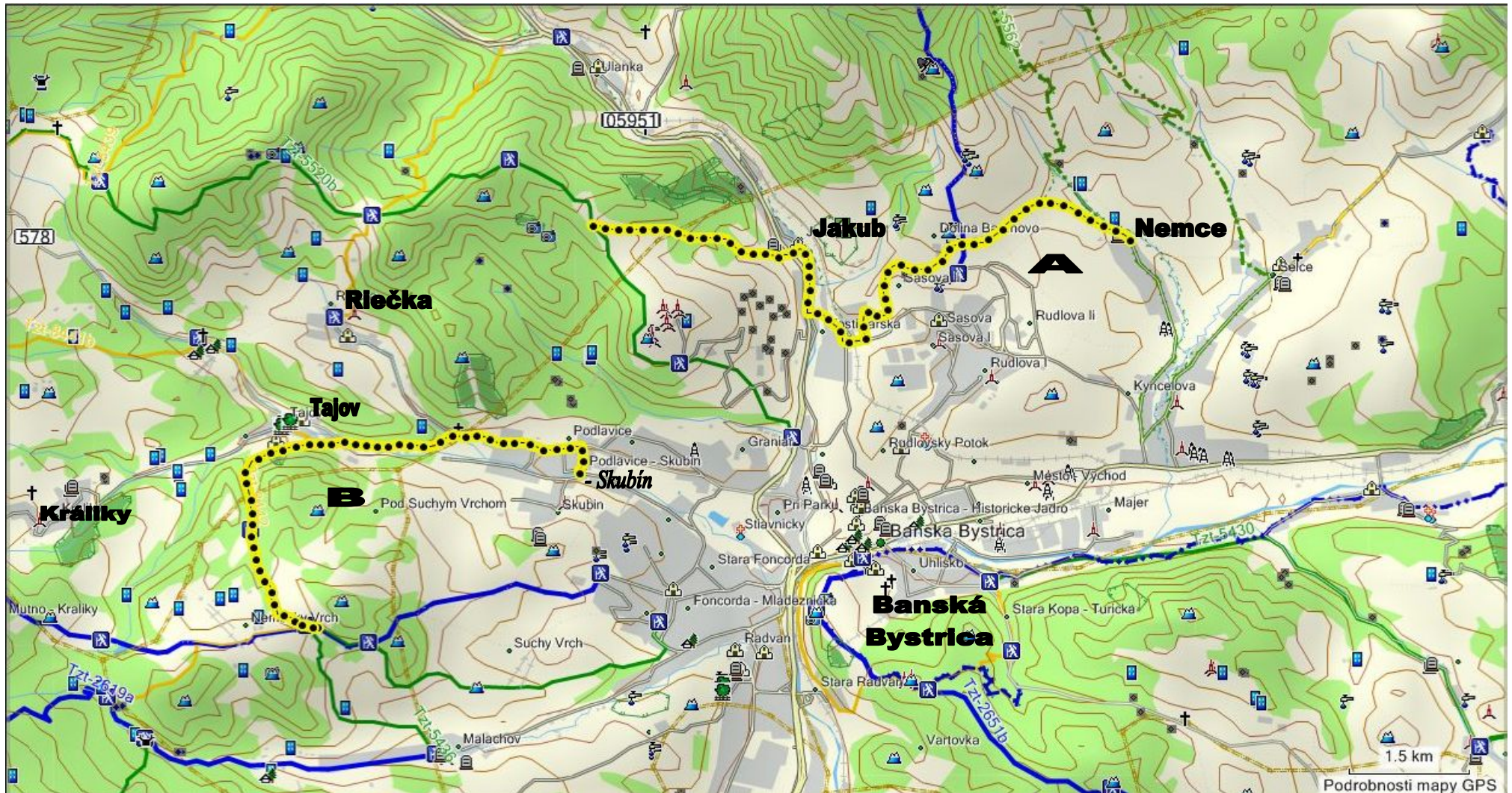
Trasa s nadmorskou výškou bodov:

Napája sa na Bystrický cyklookruh **Banská Bystrica /Skubín** (400 m.n.m.) – **6,5 km** - prechádza okrajom obce Tajov a opäť sa napája na Bystrický cyklookruh cca 600 m pred **chatou Irisa** (725 m.n.m.)

- tieto cyklotrasy slúžia ako prepájacie medzi jednotlivými cyklookruhmi

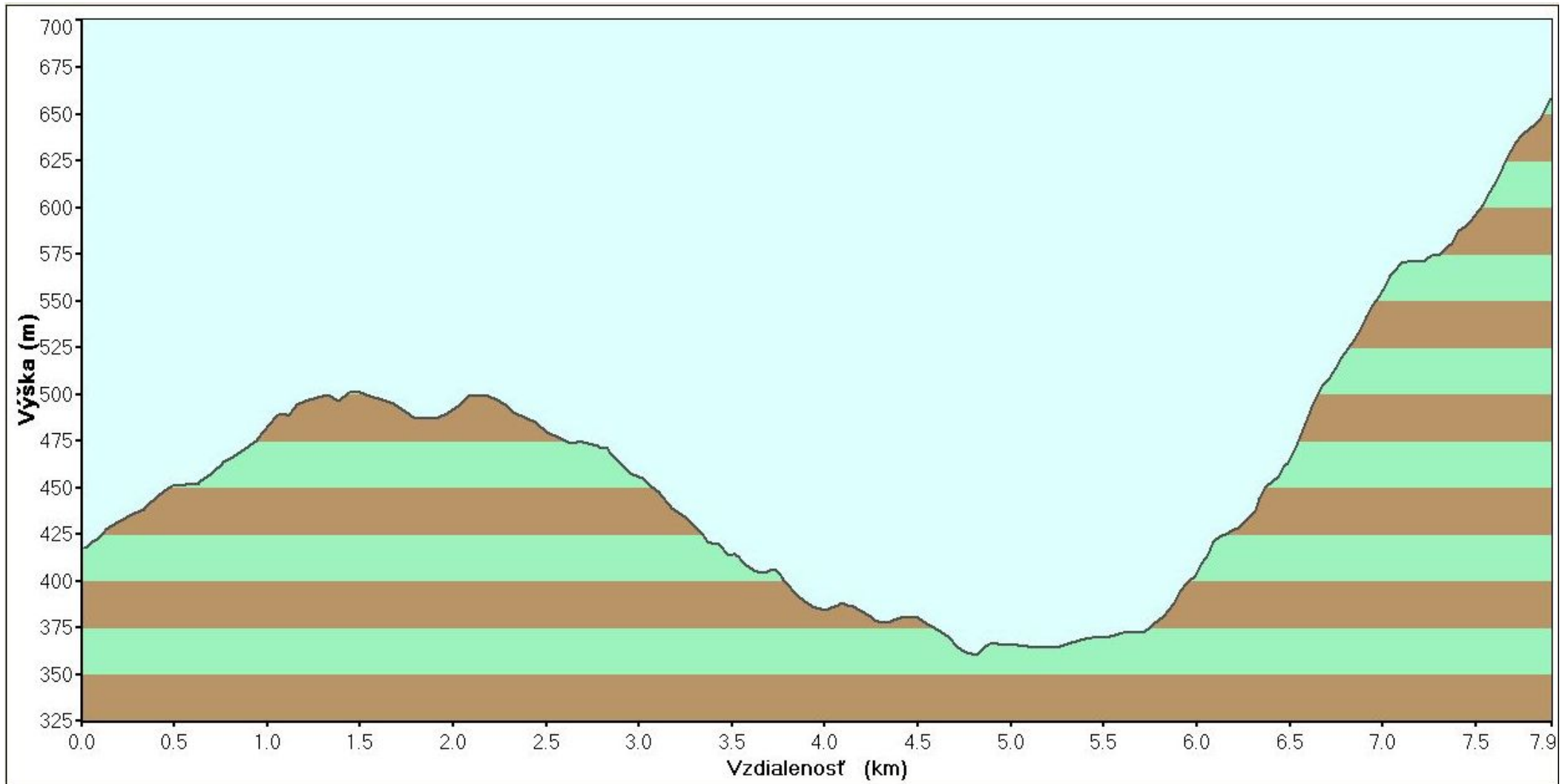
Prepájacia trasa A - žltá - 8578

Prepájacia trasa B - žltá - 8579



Veroniky Kirková, práca Geografickej olympiády, Gymnázium Kremnica

Prepájacia trasa A - žltá - 8578 - výškový profil



Veroniky Kirková, práca Geografickej olympiády, Gymnázium Kremnica

Prepájacia trasa B - žltá - 8579 - výškový profil

